

Département de la GIRONDE

COMMUNE DE MARSAS \*33620\*

# LOTISSEMENT (10 Lots)

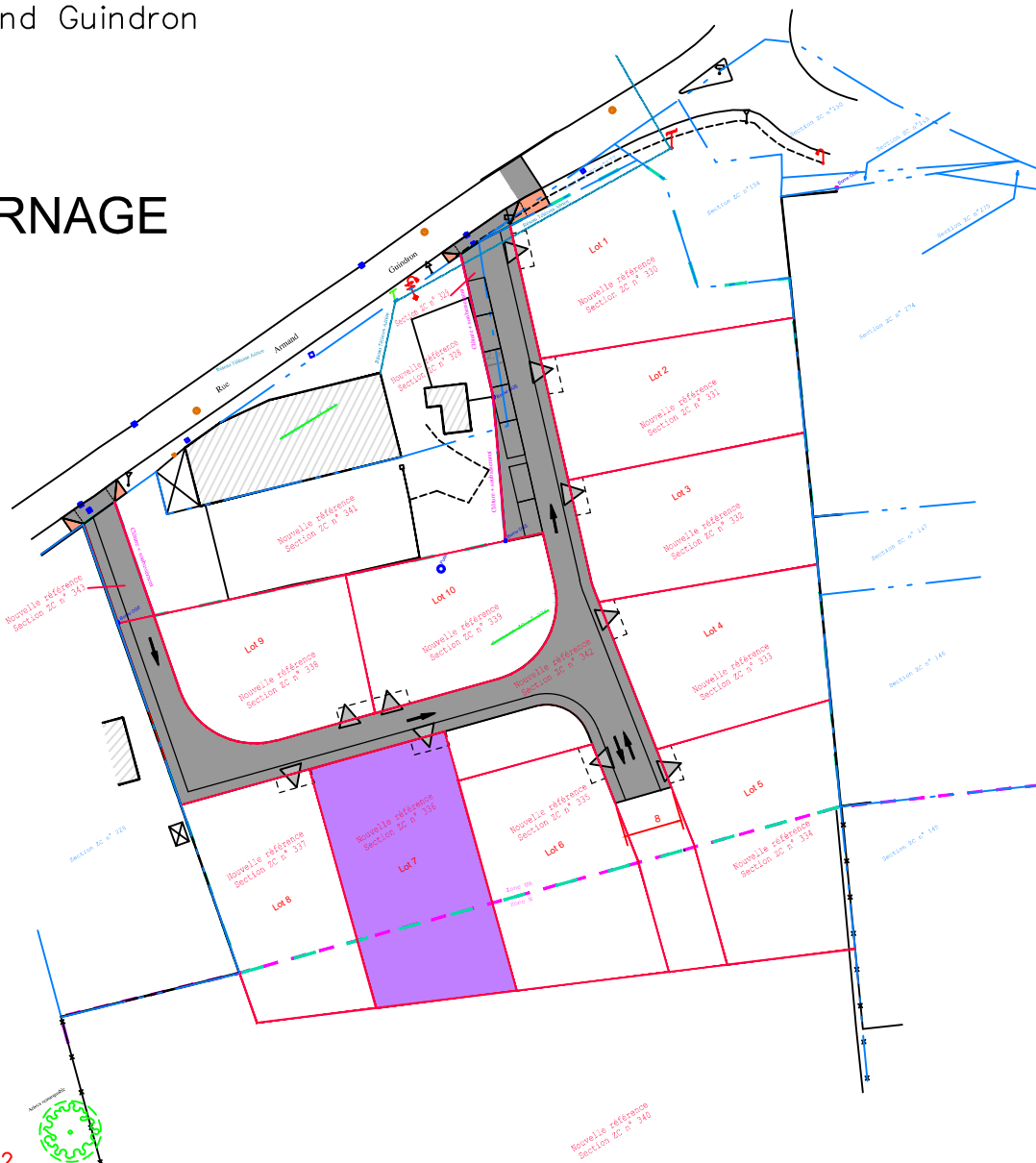
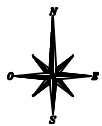
Lotissement "Valentin COQUILLEAU"

sise, rue Armand Guindron

## PLAN DE BORNAGE

Section ZC n° 336


### LOT 7



#### Références cadastrales:

ZC n° 143 et 276  
Lieu-dit : Le Bourg Sud

Après division  
ZC n° 328 à 343  
Lieu-dit : Le Bourg Sud  
DMPC n° 646 H du 17/06/2022

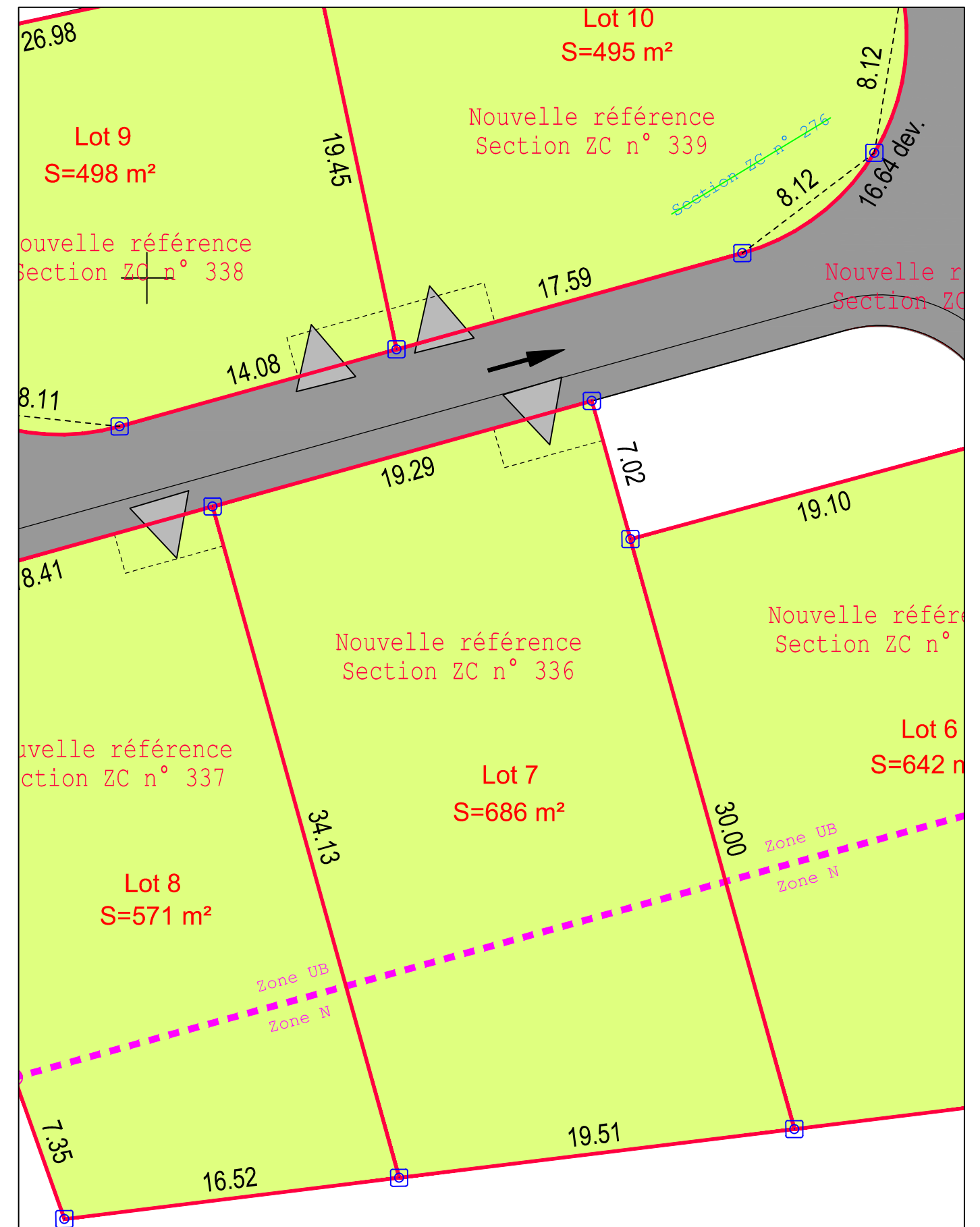


PARALLELE 45

PARALLELE 45  
Société de Géomètres-Experts Associés  
217, Rue Nationale  
BP 38  
33240 ST-ANDRE-DE-CUBZAC  
TEL: 05.57.43.02.08

PLAN ETABLI LE : 30/06/2022  
A : SAINT-ANDRE-DE-CUBZAC

DOSSIER : 21C0415  
FICHIER : 21C0415.dwg



NOTA : Levé effectué au vu des signes de possession le 17/05/2021.

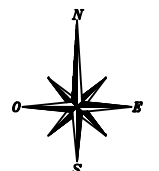
Le système de coordonnées planimétriques est rattaché au système Lambert 93 zone CC45 (méthode GPS).

Le système de coordonnées altimétriques est rattaché au NGF-IGN69 (méthode GPS).

- Application cadastrale graphique
- Limites divisaires (projetées)
- Emprise projet Lotissement
- Limite reconnue le 28/06/2022 et 30/06/2022, objet de l'approbation en cours.

○ Borne OGE existantes

⊗ Borne OGE nouvelles implantées le 28/06/2022



ECHELLE : 1/250