

Département de la GIRONDE  
 COMMUNE DE MARSAS \*33620\*

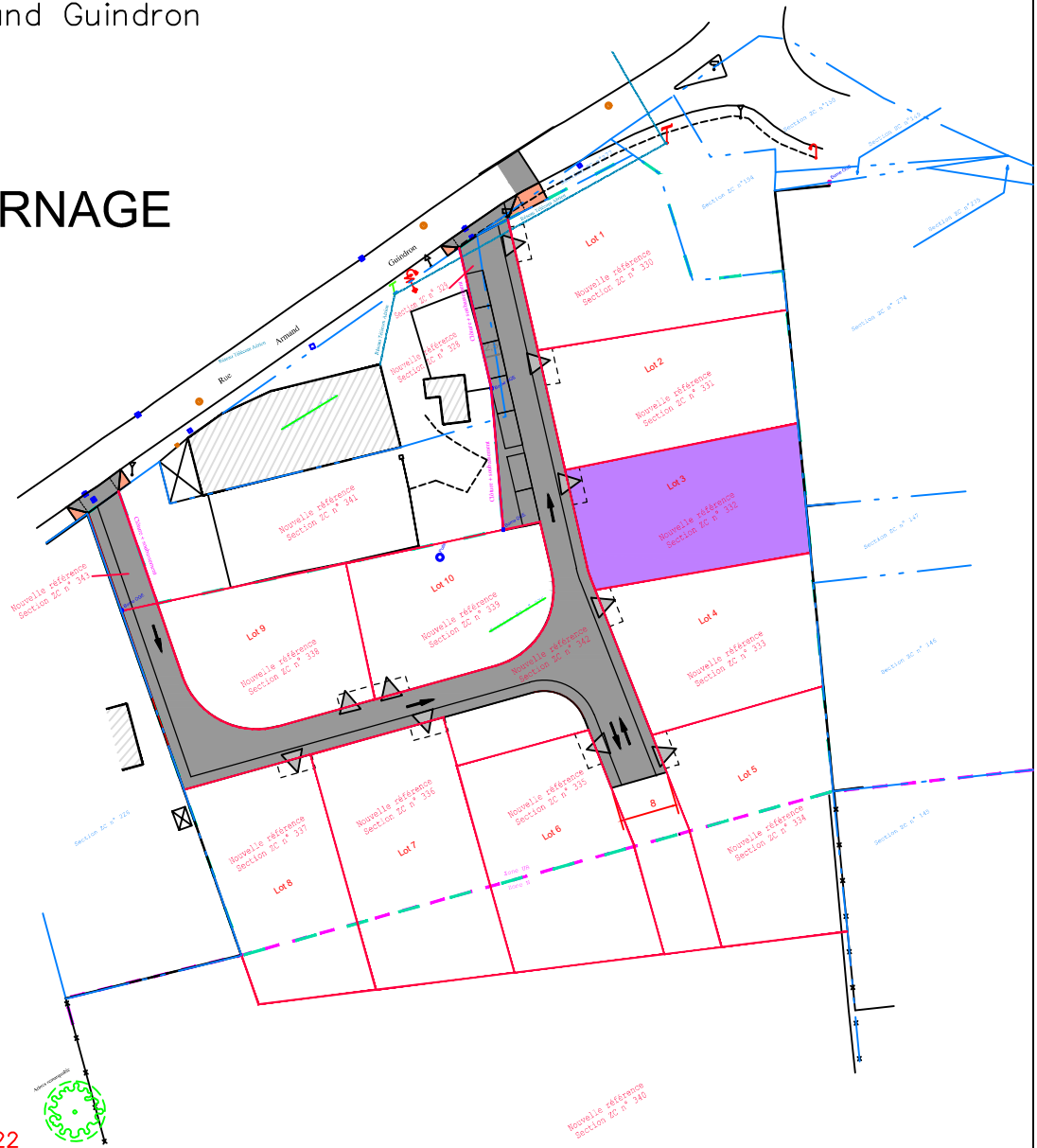
# LOTISSEMENT (10 Lots)

Lotissement "Valentin COQUILLEAU"  
 sise, rue Armand Guindron

## PLAN DE BORNAGE


Section ZC n° 332

### LOT 3



Références cadastrales:  
 ZC n° 143 et 276  
 Lieu-dit : Le Bourg Sud

Après division  
 ZC n° 328 à 343  
 Lieu-dit : Le Bourg Sud  
 DMPC n° 646 H du 17/06/2022

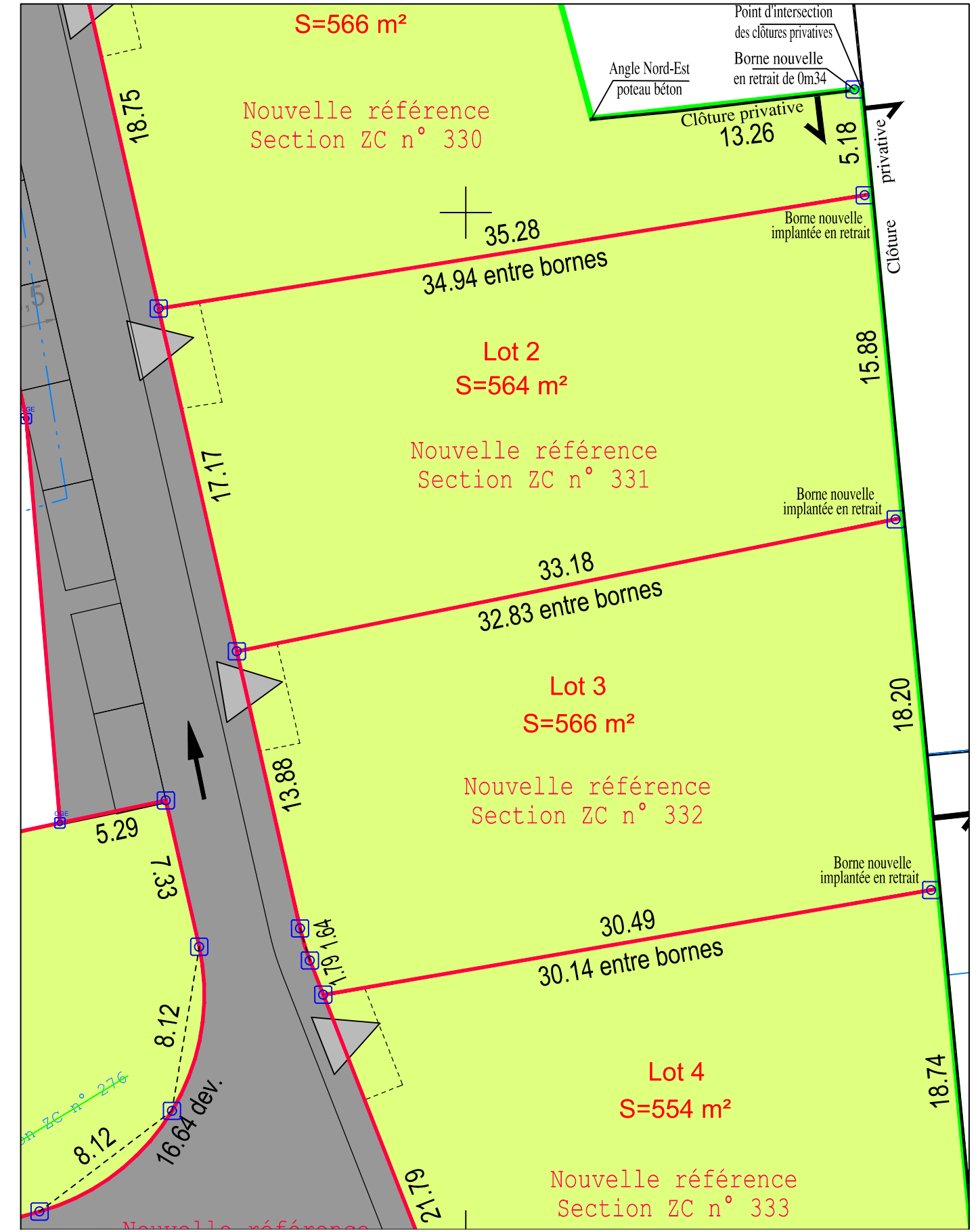


PARALLELE 45

PARALLELE 45  
 Société de Géomètres-Experts Associés  
 217, Rue Nationale  
 BP 38  
 33240 ST-ANDRE-DE-CUBZAC  
 TEL: 05.57.43.02.08

PLAN ETABLI LE : 30/06/2022  
 A : SAINT-ANDRE-DE-CUBZAC

DOSSIER : 21C0415  
 FICHIER : 21C0415.dwg



NOTA : Levé effectué au vu des signes de possession le 17/05/2021.  
 Le système de coordonnées planimétriques est rattaché au système Lambert 93 zone CC45 (méthode GPS).  
 Le système de coordonnées altimétriques est rattaché au NGF-IGN69 (méthode GPS).

- Application cadastrale graphique
- Limites divisaires (projetées)
- Emprise projet Lotissement
- Limite reconnue le 28/06/2022 et 30/06/2022, objet de l'approbation en cours.
- Bornes OGE existantes
- Bornes OGE nouvelles implantées le 28/06/2022

ECHELLE : 1/250