

Lotissement "Valentin COQUILLEAU"

Voie, rue Armand Guindron



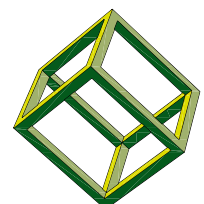
REFERENCES CADASTRALES

Section : ZC
 Numéro : 276

ECHELLE : 1/500

	Superficies	
TOTAL LOTS	4 922 m ²	79 %
TOTAL VOIRIE	1 113 m ²	18 %
TOTAL ESPACE VERT	199 m ²	3 %
TOTAL OPERATION	6 147 m ²	

Indice	Date	Nature des modifications	Dessinateur	Validation
E	11/10/2021	Projet PA 3	E.TURCQ	JY MAS



PARALLELE 45

PARALLELE 45

Société de Géomètres-Experts Associés

65, Avenue de la Côte d'Argent

33680 LACANAU

TEL: 05.56.03.50.99

FAX: 05.56.03.57.41

PLAN ETABLI

A : LACANAU

DOSSIER : 21C0415

FICHER : 21C0415-ESQ.dwg

Nota : Levé effectué au vu des signes de possession le 17/05/2021. Le système de coordonnées planimétriques est rattaché au système Lambert 93 zone CC45 (réseau Terla). Le système de coordonnées altimétriques est rattaché au NGF-IGN69 (réseau Terla). Le périmètre n'a pas fait l'objet d'un bornage contradictoire. Les cotes périmétriques et les superficies ne sont pas garanties.

- Zone aedificandi
- Application cadastrale graphique
- Emprise projet



Accès



Réservation de voirie

Lotissement "Valentin COQUILLEAU"

Voie, rue Armand Guindron

Section ZC n° 226

Section ZC n° 143

Section ZC n° 277

Pièce PA9
 Hypothèses d'implantation




REFERENCES CADASTRALES

Section : ZC
 Numéro : 276

ECHELLE : 1/500

Indice	Date	Nature des modifications	Dessinateur	Validation
E	10/11/2021	Projet PA 9	E.TURCQ	JY MAS



PARALLELE 45

PARALLELE 45

Société de Géomètres-Experts Associés

65, Avenue de la Côte d'Argent

33680 LACANAU

TEL: 05.56.03.50.99

FAX: 05.56.03.57.41

PLAN ETABLI

A : LACANAU


DOSSIER : 21C0415

FICHER : 21C0415-ESQ.dwg



ATE
 LIER
 CAM
 BILUM

	Superficies	
TOTAL LOTS	4 922 m ²	79 %
TOTAL VOIRIE	1 113 m ²	18 %
TOTAL ESPACE VERT	199 m ²	3 %
TOTAL OPERATION	6 147 m ²	



Arbres remarquable



Accès

Nota : Levé effectué au vu des signes de possession le 17/05/2021. Le système de coordonnées planimétriques est rattaché au système Lambert 93 zone CC45 (réseau Teria). Le système de coordonnées altimétriques est rattaché au NGF-IGN69 (réseau Teria).

Le périmètre n'a pas fait l'objet d'un bornage contradictoire. Les cotes périmétriques et les superficies ne sont pas garanties.

- Zone aedificandi
- Emprise projet
- Réserve de voirie
- Entrée chartières pour le lotissement
Les bordures, enrobés et affleurant seront repris dans le cadre des travaux du lotissement